

COMO LLEGAR

SALIDA: Aeropuerto Linate - Milano

ARRIVO: Italdibipack Spa – Pogliano Milanese

Distancia: 44 km

Tiempo: 40 min



Indicaciones:





AEROPUERTO DE LINATE

- | | | |
|----|--|------------------------------------|
| 1. | Coger: Calle Traversi | 0 min |
| 2. | Girar a la izquierda: SP15B
Pasaje en proximidad de Segrate | 0,5 km 1 min
4,5 km 5 min |
| 3. | Girar a la derecha y coger autopista A51 en dirección: | 9 km 9 min |








- | | | |
|--|---|-------------------|
| | Tránsito en proximidad de Sesto San Giovanni | 15 km 13 min |
| | Coger salida en dirección de | 15,5 km 13 min |

Tangenziale NORD
 E64
 A4
 TORINO
 SS35
 COMO
 SS36
 LECCO
 MALPENSA

- | | | | |
|----|--|----------------|------------------|
| 4. |  En proximidad de Milano , girar a la derecha y coger autopista A52
Tránsito en proximidad de Monza | 16 km | 14 min |
| |  Peaje autopistal
Continuar en dirección | 19 km
20 km | 16 min
16 min |

TORINO
 MONZA
 S. ALESSANDRO
 MALPENSA

- | | | | |
|----|---|----------------|------------------|
| 5. |  Coger autopista A4/E64
Tránsito en proximidad de Cinisello Balsamo | 21 km
22 km | 17 min
18 min |
| |  Coger salida en dirección SS33-Sempione | 35 km | 27 min |
| 6. |  Coger: ss33
Transitar en Rho | 37 km
39 km | 28 min
29 min |
| 8. |  Girar a la izquierda: Calle Europa
después de cerca 300 m – n° 35 | 43 km | 35 min |
| |  ITALDIBIPACK SPA | | 40 min |